

Settori

LAWINENLAGEBERICHT - AUSGESTELLT AM 26.02.2020 um 14:00

herausgegeben von der **Servizio METEOMONT dell'ARMA dei CARABINIERI**
in Zusammenarbeit mit dem **Wetterdienst der Luftwaffe**

GÜLTIG FÜR 26.02.2020

App.no
Toscana
Settentrionale



App.no
Toscana
Meridionale

Teilsektor	Lawinenproblem	Gefahren-Stellen	Kritische Höhe für Lawinen-Gefahr	Schneegrenze m.		Schneehöhe		
				Nord	Süd	Schnee cm.	Neuschnee cm.	Höhen-Lage
ALPI APUANE - APP. TOSCANO SETT.	NO INFO	NO SNOW	NO SNOW	0	0	0	0	0
APP. TOSCANO MERIDIONALE	NO INFO	NO SNOW	NO SNOW	0	0	0	0	0
MONTE AMIATA	NO INFO	NO SNOW	NO SNOW	0	0	0	0	0

SCHNEEDECKE -

VORHERSAGEN für


Teilsektor	27/02/2020				28/02/2020				29/02/2020			
	Gefahrenstufe	Lawinenproblem	Gefahren-Stellen	Kritische Höhe für Lawinen-Gefahr	Gefahrenstufe	Lawinenproblem	Gefahren-Stellen	Kritische Höhe für Lawinen-Gefahr	Gefahrenstufe	Lawinenproblem	Gefahren-Stellen	Kritische Höhe für Lawinen-Gefahr
ALPI APUANE - APP. TOSCANO SETT.	NO SNOW	NO INFO	NO SNOW	NO SNOW	NO SNOW	NO INFO	NO SNOW	NO SNOW	NO SNOW	NO INFO	NO SNOW	NO SNOW
APP. TOSCANO MERIDIONALE	NO SNOW	NO INFO	NO SNOW	NO SNOW	NO SNOW	NO INFO	NO SNOW	NO SNOW	NO SNOW	NO INFO	NO SNOW	NO SNOW
MONTE AMIATA	NO SNOW	NO INFO	NO SNOW	NO SNOW	NO SNOW	NO INFO	NO SNOW	NO SNOW	NO SNOW	NO INFO	NO SNOW	NO SNOW

EUROPÄISCHE LAWINENGEFAHRENSKALA

EUROPEAN AVALANCHE WARNING SERVICE



LAWINENPROBLEM










HINWEISE

Sektoren








WETTERVORHERSAGE vom - LAWINENLAGEBERICHT - AUSGESTELLT AM 26.02.2020 um 14:00

herausgegeben von der Wetterdienst der Luftwaffe








Teilsektor ALPI APUANE - APP. TOSCANO SETT.

Höhen-Lage		27/02/2020 h6:00	27/02/2020 h12:00	27/02/2020 h18:00	28/02/2020 h6:00	28/02/2020 h12:00	28/02/2020 h18:00
1000	Wind	03 Knoten von N/West	06 Knoten von S/West	08 Knoten von S/West	08 Knoten von Nord	02 Knoten von Nord	02 Knoten von S/West
	Temperaturen	-04 °C	+00 °C	+01 °C	-04 °C	+02 °C	+01 °C
	Gefühlte Temperatur	-6 °C	-4 °C	-3 °C	-9 °C	1 °C	0 °C
2000	Wind	12 Knoten von N/West	15 Knoten von S/West	25 Knoten von S/West	24 Knoten von Nord	15 Knoten von Nord	09 Knoten von West
	Temperaturen	-07 °C	-05 °C	-02 °C	-06 °C	-03 °C	-02 °C
	Gefühlte Temperatur	-14 °C	-13 °C	-11 °C	-16 °C	-10 °C	-7 °C
3000	Wind	13 Knoten von N/West	13 Knoten von West	21 Knoten von West	29 Knoten von Nord	19 Knoten von N/West	12 Knoten von N/West
	Temperaturen	-13 °C	-08 °C	-06 °C	-08 °C	-09 °C	-06 °C
	Gefühlte Temperatur	-22 °C	-16 °C	-15 °C	-19 °C	-19 °C	-13 °C
Nullgradgrenze		0600-0800 m.	1300-1500 m.	1600-1800 m.	0800-1000 m.	1400-1600 m.	1500-1700 m.
Wetterphänomen		—	—		—	—	—
Wetterlage							

Teilsektor APP. TOSCANO MERIDIONALE

Höhen-Lage		27/02/2020 h6:00	27/02/2020 h12:00	27/02/2020 h18:00	28/02/2020 h6:00	28/02/2020 h12:00	28/02/2020 h18:00
1000	Wind	02 Knoten von West	05 Knoten von S/West	10 Knoten von S/West	05 Knoten von N/West	04 Knoten von Nord	01 Knoten von Süd
	Temperaturen	-02 °C	+01 °C	+02 °C	+01 °C	+03 °C	+02 °C
	Gefühlte Temperatur	-3 °C	-2 °C	-2 °C	-2 °C	1 °C	3 °C
2000	Wind	06 Knoten von N/West	15 Knoten von West	32 Knoten von West	20 Knoten von Nord	13 Knoten von Nord	08 Knoten von N/West
	Temperaturen	-07 °C	-05 °C	-03 °C	-04 °C	-05 °C	-02 °C
	Gefühlte Temperatur	-12 °C	-13 °C	-13 °C	-12 °C	-12 °C	-7 °C
3000	Wind	10 Knoten von N/West	13 Knoten von West	28 Knoten von West	21 Knoten von N/West	18 Knoten von N/West	14 Knoten von N/West
	Temperaturen	-16 °C	-09 °C	-07 °C	-10 °C	-09 °C	-06 °C
	Gefühlte Temperatur	-25 °C	-17 °C	-18 °C	-21 °C	-19 °C	-14 °C
Nullgradgrenze		0500-0700 m.	1000-1200 m.	1300-1500 m.	1100-1300 m.	1200-1400 m.	1600-1800 m.
Wetterphänomen		—	—		—	—	—
Wetterlage							

Teilsektor MONTE AMIATA

Höhen-Lage		27/02/2020 h6:00	27/02/2020 h12:00	27/02/2020 h18:00	28/02/2020 h6:00	28/02/2020 h12:00	28/02/2020 h18:00
1000	Wind	05 Knoten von N/West	06 Knoten von West	08 Knoten von Süd	06 Knoten von N/West	05 Knoten von N/Ost	02 Knoten von Ost
	Temperaturen	-01 °C	+03 °C	+02 °C	+03 °C	+05 °C	+02 °C
	Gefühlte Temperatur	-4 °C	0 °C	-2 °C	0 °C	3 °C	1 °C
2000	Wind	13 Knoten von N/West	15 Knoten von West	23 Knoten von S/West	16 Knoten von N/West	12 Knoten von Nord	06 Knoten von Nord
	Temperaturen	-07 °C	-06 °C	-02 °C	-03 °C	-01 °C	-01 °C
	Gefühlte Temperatur	-15 °C	-14 °C	-10 °C	-10 °C	-7 °C	-5 °C
3000	Wind	18 Knoten von N/West	15 Knoten von West	25 Knoten von West	24 Knoten von N/West	19 Knoten von N/West	13 Knoten von N/West
	Temperaturen	-13 °C	-08 °C	-06 °C	-06 °C	-06 °C	-05 °C
	Gefühlte Temperatur	-24 °C	-17 °C	-16 °C	-16 °C	-15 °C	-12 °C
Nullgradgrenze		0800-1000 m.	1100-1300 m.	0900-1100 m.	1100-1300 m.	1400-1600 m.	1200-1400 m.
Wetterphänomen		—	—		—	—	—
Wetterlage							

LEGENDE WETTERPHÄNOMENE

— Keine Wetterphänomene ☰ Nebel ☀️ Dunst ☁️ Schwacher regen ☁️☔ Moderater Regen ☁️☔☔ Starker Regen ☁️⚡ Gewitter

☁️❄️ Schwacher Schneefall ☁️❄️☔ Moderater Schneefall ☁️❄️☔☔ Starker Schneefall

LEGENDE WETTERLAGE

☀️ Heiter ☀️☁️ Wolkenlos ☁️ Bewölkt ☁️☁️ Stark bewölkt ☁️☁️☁️ Bedeckt

Sektoren

LAWINENLAGEBERICHT - AUSGESTELLT AM 26.02.2020 um 14:00

herausgegeben von der **Servizio METEOMONT dell'ARMA dei CARABINIERI**
in Zusammenarbeit mit dem **Wetterdienst der Luftwaffe**

Manuell aufgezeichnete Messwerte am 26.02.2020

Messstationen	Ort	Höhe (Mslm)	Schneehöhe (cm)	Schneefall innerhalb von 24 Stunden (cm)	Temperatur Min. (°C)	Temperatur Max. (°C)	Witterungsbedingungen
ALPE DI SAN PELLEGRINO	CASTIGLIONE DI GARFAGNANA (LU)	1651	0	0	0	+4	Sichtbarer Himmel mit Nebel
ORECCHIELLA	SAN ROMANO IN GARFAGNANA (LU)	1250	0	0	+2	+12	Niederschlagsfrei
PONTE ALLE LIME	ABETONE (PT)	1340	0	0	+2	+5	Niederschlagsfrei
MONTE SECCHIETA	REGGELLO (FI)	1430	0	0	+1	+7	Unsichtbarer Himmel mit Nebel
EREMO DI CAMALDOLI	POPPI (AR)	1111	0	0	+3	+10	Schwacher Regen

(*) Messdaten im Gelände