

**Sektoren ÄTNA, MADONIE, NEBRODISCHES GEBIRGE**

LAWINENLAGEBERICHT - AUSGESTELLT AM 26.02.2020 um 14:00

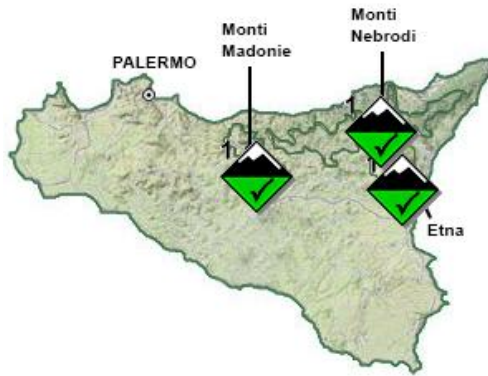
herausgegeben von der **STAATLICHEN FORSTKORPS VON SIZILIEN**

in Zusammenarbeit mit dem **Servizio Meteomont dell'Arma dei Carabinieri**, und dem Wetterdienst der Luftwaffe

**GÜLTIG FÜR 26.02.2020**

ZUTEILUNG DER GEFAHAR: GERINGE 1.

GEFAHRENMUSTER: NASSSCHNEE - FRÜHJAHRSSITUATION. DIE SCHNEEDECKE WIRD IM TAGESVERLAUF RASCH DURCHFEEUCHTET



Teilsektor	Lawinproblem	Gefahren-Stellen	Kritische Höhe für Lawinen-Gefahr	Schneegrenze m.		Schneehöhe		
				Nord	Süd	Schnee cm.	Neuschne e cm.	Höhen-Lage
ETNA				2100	2200	000	000	1800
MONTI NEBRODI				1700	1800	000	000	1500
MONTI MADONIE				1800	1900	000	000	1600

**SCHNEEDECKE** - Schmelzharsch und Schmelzeiskruste und Gebiete ohne Schnee. Der Schneedecke ist im allgemeinen auf meisten Steilhängen sehr kompakt.

**VORHERSAGEN für**

Teilsektor	27/02/2020				28/02/2020				29/02/2020			
	Gefahrenstufe	Lawinproblem m	Gefahren-Stellen	Kritische Höhe für Lawinen-Gefahr	Gefahrenstufe	Lawinproblem m	Gefahren-Stellen	Kritische Höhe für Lawinen-Gefahr	Gefahrenstufe	Lawinproblem m	Gefahren-Stellen	Kritische Höhe für Lawinen-Gefahr
ETNA	1				1				1			
MONTI NEBRODI	1				1				1			
MONTI MADONIE	1				1				1			

**EUROPÄISCHE LAWINENGEFAHRENSKALA**

**EUROPEAN AVALANCHE WARNING SERVICE**



**LAWINENPROBLEM**



**HINWEISE**







Angesichts der Beschaffenheit der Schneedecke erfordern Off-Pisten-Skiwanderungen gutes örtliches Bewertungsgefahr Können. Meteomont empfiehlt Lvs-Gerät, Lawinenschaufel und Sonde mitzunehmen

### Sektoren ÄTNA, MADONIEN, NEBRODISCHES GEBIRGE




WETTERVORHERSAGE vom - LAWINENLAGEBERICHT - AUSGESTELLT AM 26.02.2020 um 14:00

herausgegeben von der Wetterdienst der Luftwaffe




#### Teilsektor ETNA

Höhen-Lage		27/02/2020 h6:00	27/02/2020 h12:00	27/02/2020 h18:00	28/02/2020 h6:00	28/02/2020 h12:00	28/02/2020 h18:00
1000	Wind	03 Knoten von West	01 Knoten von S/Ost	00 Windstille	05 Knoten von West	02 Knoten von West	02 Knoten von N/West
	Temperaturen	-01 °C	+02 °C	-01 °C	+01 °C	+07 °C	+04 °C
	Gefühlte Temperatur	-3 °C	3 °C	13 °C	-2 °C	7 °C	4 °C
2000	Wind	05 Knoten von West	01 Knoten von S/Ost	01 Knoten von West	07 Knoten von West	03 Knoten von West	03 Knoten von N/West
	Temperaturen	-01 °C	+01 °C	-01 °C	+01 °C	+07 °C	+04 °C
	Gefühlte Temperatur	-4 °C	2 °C	0 °C	-3 °C	6 °C	3 °C
3000	Wind	19 Knoten von N/West	10 Knoten von N/West	09 Knoten von West	21 Knoten von N/West	17 Knoten von N/West	12 Knoten von N/West
	Temperaturen	-06 °C	-07 °C	-06 °C	-04 °C	-02 °C	+00 °C
	Gefühlte Temperatur	-15 °C	-14 °C	-12 °C	-13 °C	-9 °C	-6 °C
Nullgradgrenze		1700-1900 m.	2000-2200 m.	1700-1900 m.	2100-2300 m.	2600-2800 m.	2800-3000 m.
Wetterphänomen		—	—	—	—	—	—
Wetterlage							

#### Teilsektor MONTI NEBRODI

Höhen-Lage		27/02/2020 h6:00	27/02/2020 h12:00	27/02/2020 h18:00	28/02/2020 h6:00	28/02/2020 h12:00	28/02/2020 h18:00
1000	Wind	09 Knoten von N/West	07 Knoten von N/West	03 Knoten von N/West	05 Knoten von West	08 Knoten von N/West	06 Knoten von N/West
	Temperaturen	+01 °C	+04 °C	+01 °C	+04 °C	+07 °C	+05 °C
	Gefühlte Temperatur	-3 °C	1 °C	-1 °C	2 °C	4 °C	2 °C
2000	Wind	21 Knoten von N/West	15 Knoten von N/West	13 Knoten von N/West	17 Knoten von N/West	17 Knoten von N/West	14 Knoten von Nord
	Temperaturen	-05 °C	-04 °C	-04 °C	+00 °C	+01 °C	+01 °C
	Gefühlte Temperatur	-14 °C	-11 °C	-11 °C	-7 °C	-5 °C	-5 °C
3000	Wind	27 Knoten von N/West	19 Knoten von N/West	16 Knoten von N/West	20 Knoten von N/West	24 Knoten von N/West	19 Knoten von N/West
	Temperaturen	-06 °C	-05 °C	-04 °C	-06 °C	-03 °C	+01 °C
	Gefühlte Temperatur	-16 °C	-14 °C	-12 °C	-15 °C	-12 °C	-6 °C
Nullgradgrenze		1200-1400 m.	1400-1600 m.	1400-1600 m.	1900-2100 m.	2100-2300 m.	3000-3200 m.
Wetterphänomen		—	—	—	—	—	—
Wetterlage							

#### Teilsektor MONTI MADONIE

Höhen-Lage		27/02/2020 h6:00	27/02/2020 h12:00	27/02/2020 h18:00	28/02/2020 h6:00	28/02/2020 h12:00	28/02/2020 h18:00
1000	Wind	08 Knoten von N/West	06 Knoten von N/West	05 Knoten von N/West	06 Knoten von West	08 Knoten von West	05 Knoten von N/West
	Temperaturen	+00 °C	+02 °C	+01 °C	+03 °C	+06 °C	+04 °C
	Gefühlte Temperatur	-4 °C	-1 °C	-2 °C	0 °C	3 °C	2 °C
2000	Wind	19 Knoten von N/West	12 Knoten von N/West	13 Knoten von N/West	16 Knoten von West	16 Knoten von West	10 Knoten von N/West
	Temperaturen	-05 °C	-04 °C	-03 °C	+00 °C	+01 °C	+03 °C
	Gefühlte Temperatur	-14 °C	-11 °C	-10 °C	-6 °C	-5 °C	-1 °C
3000	Wind	24 Knoten von N/West	18 Knoten von N/West	17 Knoten von N/West	19 Knoten von N/West	23 Knoten von N/West	17 Knoten von N/West
	Temperaturen	-06 °C	-05 °C	-05 °C	-05 °C	-02 °C	+00 °C
	Gefühlte Temperatur	-16 °C	-13 °C	-13 °C	-14 °C	-10 °C	-7 °C
Nullgradgrenze		1300-1500 m.	1400-1600 m.	1300-1500 m.	1900-2100 m.	2000-2200 m.	2900-3100 m.
Wetterphänomen		—	—	—	—	—	—
Wetterlage							

#### LEGENDE WETTERPHÄNOMENE

— Keine Wetterphänomene    ☰ Nebel    ☀️ Dunst    ☁️ Schwacher regen    ☁️☔️ Moderater Regen    ☁️☔️☔️ Starker Regen    ☁️⚡️ Gewitter

☁️❄️ Schwacher Schneefall    ☁️❄️☔️ Moderater Schneefall    ☁️❄️☔️☔️ Starker Schneefall

**LEGENDE WETTERLAGE**

☀️ Heiter    ☀️☁️ Wolkenlos    ☁️ Bewölkt    ☁️☁️ Stark bewölkt    ☁️☁️☁️ Bedeckt

**Sektoren ÄTNA, MADONIEN, NEBRODISCHES GEBIRGE**

LAWINENLAGEBERICHT - AUSGESTELLT AM 26.02.2020 um 14:00

herausgegeben von der **STAATLICHEN FORSTKORPS VON SIZILIEN**

in Zusammenarbeit mit dem **Servizio Meteomont dell'Arma dei Carabinieri**, und dem Wetterdienst der Luftwaffe

**Manuell aufgezeichnete Messwerte am 26.02.2020**

Messstationen	Ort	Höhe (Mslm)	Schneehöhe (cm)	Schneefall innerhalb von 24 Stunden (cm)	Temperatur Min. (°C)	Temperatur Max. (°C)	Witterungsbedingungen
<b>PIANO DELLA BATTAGLIA</b>	PETRALIA SOTTANA (PA)	1550	0	0	-1	+15	Niederschlagsfrei
<b>SELLA MARIA</b>	CESARO' (ME)	1507	0	0	+2	+9	Unsichtbarer Himmel mit Nebel
<b>RIFUGIO SAPIENZA</b>	NICOLOSI (CT)	1958	0	0	+4	+19	Niederschlagsfrei

(\*) Messdaten im Gelände