

Sektoren EMILIANISCHER APENNIN

LAWINENLAGEBERICHT - AUSGESTELLT AM 26.02.2020 um 14:00

herausgegeben von der **Servizio METEOMONT dell'ARMA dei CARABINIERI**
in Zusammenarbeit mit dem **Wetterdienst der Luftwaffe**

GÜLTIG FÜR 26.02.2020

ZUTEILUNG DER GEFAHR: GERINGE 1.

GEFAHRENMUSTER: TRIBSCHNEE - SCHNEESCHICHTEN STARK UNTERSCHIEDLICHER TEMPERATUREN LAGERN SICH ÜBEREINANDER AB NEUSCHNEE - NEUSCHNEE AUF ALTSCHNEEDECKE MIT BODENNAHER SCHWACHSCHICHT



Teilsektor	Lawinenproblem	Gefahren-Stellen	Kritische Höhe für Lawinen-Gefahr	Schneegrenze m.		Schneehöhe		
				Nord	Süd	Schnee cm.	Neuschne e cm.	Höhen-Lage
APPENNINO EMILIANO OCCIDENT.	NO INFO	NO SNOW	NO SNOW	-	-	-	-	-
APPENNINO ROMAGNOLO		ALL		1400	1400	01	01	1400
APPENNINO EMILIANO CENTRALE				1800	1900	05	0	1850

SCHNEEDECKE - Schmelzharsch und Schmelzeiskruste mit mittleren Lockerschneeschichten auf kompakteren und verfestigten Schichten. Der Schneedecke ist im allgemeinen nur auf einigen Hängen sehr kompakt.

VORHERSAGEN für

Teilsektor	27/02/2020				28/02/2020				29/02/2020			
	Gefahrenstufe	Lawinenproblem	Gefahren-Stellen	Kritische Höhe für Lawinen-Gefahr	Gefahrenstufe	Lawinenproblem	Gefahren-Stellen	Kritische Höhe für Lawinen-Gefahr	Gefahrenstufe	Lawinenproblem	Gefahren-Stellen	Kritische Höhe für Lawinen-Gefahr
APPENNINO EMILIANO OCCIDENT.	1		ALL		1		ALL		NO SNOW	NO INFO	NO SNOW	NO SNOW
APPENNINO ROMAGNOLO	1		ALL		1		ALL		NO SNOW	NO INFO	NO SNOW	NO SNOW
APPENNINO EMILIANO CENTRALE	1				1				1			

EUROPÄISCHE LAWINENGEFAHRENSKALA

EUROPEAN AVALANCHE WARNING SERVICE



LAWINENPROBLEM



HINWEISE







Bei vorgesehene Windänderungen sollten Schneehaufen, Mulde, Rinnen, Gefällswchsel und Leehänge umgangen werden. Meteomont empfiehlt Lvs-Gerät, Lawinenschaufel und Sonde mitzunehmen

Sektoren EMILIANISCHER APENNIN








WETTERVORHERSAGE vom - LAWINENLAGEBERICHT - AUSGESTELLT AM 26.02.2020 um 14:00

herausgegeben von der Wetterdienst der Luftwaffe








Teilsektor APPENNINO EMILIANO OCCIDENT.

Höhen-Lage		27/02/2020 h6:00	27/02/2020 h12:00	27/02/2020 h18:00	28/02/2020 h6:00	28/02/2020 h12:00	28/02/2020 h18:00
1000	Wind	01 Knoten von S/West	07 Knoten von Süd	00 Windstille	05 Knoten von Nord	02 Knoten von S/Ost	01 Knoten von Süd
	Temperaturen	+00 °C	+03 °C	+02 °C	+00 °C	+04 °C	+04 °C
	Gefühlte Temperatur	1 °C	0 °C	14 °C	-3 °C	4 °C	5 °C
2000	Wind	04 Knoten von N/West	14 Knoten von S/West	13 Knoten von West	13 Knoten von Nord	07 Knoten von West	07 Knoten von West
	Temperaturen	-07 °C	-03 °C	-02 °C	-04 °C	-02 °C	-02 °C
	Gefühlte Temperatur	-11 °C	-10 °C	-8 °C	-11 °C	-6 °C	-6 °C
3000	Wind	13 Knoten von N/West	14 Knoten von West	30 Knoten von N/West	27 Knoten von N/West	14 Knoten von N/West	10 Knoten von N/West
	Temperaturen	-12 °C	-10 °C	-05 °C	-08 °C	-08 °C	-06 °C
	Gefühlte Temperatur	-21 °C	-19 °C	-15 °C	-19 °C	-16 °C	-13 °C
Nullgradgrenze		0700-0900 m.	1200-1400 m.	1500-1700 m.	0700-0900 m.	1600-1800 m.	1500-1700 m.
Wetterphänomen		—	—	—	—	—	—
Wetterlage							

Teilsektor APPENNINO EMILIANO CENTRALE

Höhen-Lage		27/02/2020 h6:00	27/02/2020 h12:00	27/02/2020 h18:00	28/02/2020 h6:00	28/02/2020 h12:00	28/02/2020 h18:00
1000	Wind	03 Knoten von West	05 Knoten von S/West	10 Knoten von S/West	07 Knoten von N/West	01 Knoten von Nord	02 Knoten von S/West
	Temperaturen	-03 °C	+01 °C	+02 °C	-02 °C	+03 °C	+01 °C
	Gefühlte Temperatur	-5 °C	-2 °C	-2 °C	-6 °C	4 °C	0 °C
2000	Wind	11 Knoten von N/West	16 Knoten von S/West	28 Knoten von S/West	23 Knoten von Nord	11 Knoten von Nord	08 Knoten von West
	Temperaturen	-07 °C	-05 °C	-01 °C	-06 °C	-04 °C	-02 °C
	Gefühlte Temperatur	-14 °C	-13 °C	-10 °C	-16 °C	-10 °C	-7 °C
3000	Wind	13 Knoten von N/West	12 Knoten von West	24 Knoten von West	27 Knoten von Nord	19 Knoten von Nord	13 Knoten von West
	Temperaturen	-14 °C	-09 °C	-04 °C	-09 °C	-09 °C	-06 °C
	Gefühlte Temperatur	-24 °C	-17 °C	-13 °C	-20 °C	-19 °C	-13 °C
Nullgradgrenze		0800-1000 m.	1200-1400 m.	1700-1900 m.	0800-1000 m.	1400-1600 m.	1500-1700 m.
Wetterphänomen		—	—		—	—	—
Wetterlage							

Teilsektor APPENNINO ROMAGNOLO

Höhen-Lage		27/02/2020 h6:00	27/02/2020 h12:00	27/02/2020 h18:00	28/02/2020 h6:00	28/02/2020 h12:00	28/02/2020 h18:00
1000	Wind	04 Knoten von West	08 Knoten von S/West	23 Knoten von S/West	15 Knoten von N/West	07 Knoten von Nord	03 Knoten von Süd
	Temperaturen	-01 °C	+01 °C	+02 °C	+02 °C	+03 °C	+03 °C
	Gefühlte Temperatur	-4 °C	-3 °C	-5 °C	-4 °C	0 °C	2 °C
2000	Wind	06 Knoten von N/West	14 Knoten von West	35 Knoten von West	19 Knoten von N/West	12 Knoten von Nord	10 Knoten von Nord
	Temperaturen	-08 °C	-04 °C	-02 °C	-05 °C	-06 °C	-02 °C
	Gefühlte Temperatur	-13 °C	-11 °C	-12 °C	-14 °C	-13 °C	-8 °C
3000	Wind	11 Knoten von N/West	11 Knoten von West	23 Knoten von West	22 Knoten von N/West	18 Knoten von Nord	14 Knoten von N/West
	Temperaturen	-16 °C	-11 °C	-05 °C	-11 °C	-10 °C	-07 °C
	Gefühlte Temperatur	-26 °C	-19 °C	-14 °C	-22 °C	-20 °C	-15 °C
Nullgradgrenze		0500-0700 m.	1100-1300 m.	1400-1600 m.	1200-1400 m.	1200-1400 m.	1600-1800 m.
Wetterphänomen		—	—		—	—	—
Wetterlage							

LEGENDE WETTERPHÄNOMENE

— Keine Wetterphänomene ☰ Nebel ☀️ Dunst ☁️ Schwacher regen ☁️☔️ Moderater Regen ☁️☔️☔️ Starker Regen ☁️⚡️ Gewitter

☁️❄️ Schwacher Schneefall ☁️❄️☔️ Moderater Schneefall ☁️❄️☔️☔️ Starker Schneefall

LEGENDE WETTERLAGE

☀️ Heiter ☀️☁️ Wolkenlos ☁️ Bewölkt ☁️☁️ Stark bewölkt ☁️☁️☁️ Bedeckt

Sektoren EMILIANISCHER APENNIN

LAWINENLAGEBERICHT - AUSGESTELLT AM 26.02.2020 um 14:00

herausgegeben von der **Servizio METEOMONT dell'ARMA dei CARABINIERI**
in Zusammenarbeit mit dem **Wetterdienst der Luftwaffe**

Manuell aufgezeichnete Messwerte am 26.02.2020

Messstationen	Ort	Höhe (Mslm)	Schneehöhe (cm)	Schneefall innerhalb von 24 Stunden (cm)	Temperatur Min. (°C)	Temperatur Max. (°C)	Witterungsbedingungen
PASSO PENICE	BOBBIO (PC)	1195	0	0	+1	+10	Niederschlagsfrei
LAGDEI	CORNIGLIO (PR)	1252	0	0	N.P.	N.P.	Niederschlagsfrei
PIAN CAVALLARO	RIOLUNATO (MO)	1840	2	0	N.P.	N.P.	Niederschlagsfrei
LAGO DELLA NINFA	SESTOLA (MO)	1550	0	0	N.P.	N.P.	Niederschlagsfrei
RIFUGIO CAVONE	LIZZANO IN BELVEDERE (BO)	1416	0	0	+1	+5	Niederschlagsfrei
FANGACCI - MONTE FALCO	SANTA SOFIA (FC)	1450	1	1	0	+5	Wechselnder bis schwacher Schneefall
MONTE FUMAIOLO	VERGHERETO (FC)	1380	0	0	+1	+16	Wechselnder bis schwacher Regen

(*) Messdaten im Gelände