

Sektoren NORDWESTLICHER APENNIN

LAWINENLAGEBERICHT - AUSGESTELLT AM 22.02.2019 um 14:00

herausgegeben von der **Servizio METEOMONT dell'ARMA dei CARABINIERI**
in Zusammenarbeit mit dem **Wetterdienst der Luftwaffe**

GÜLTIG FÜR 22.02.2019

LAWINENGEFAHR:GERINGE 1.

GEFAHRENMUSTER:FRÜHJAHRSSITUATION. DIE SCHNEEDECKE WIRD IM TAGESVERLAUF RASCH DURCHFEUCHTET ÜBERGÄNGE VON SCHNEEREICHEN IN SCHNEEARME BEREICHE



Teilsektor	Lawinenproblem	Gefahren-Stellen	Kritische Höhe für Lawinen-Gefahr	Schneegrenze m.		Schneehöhe		
				Nord	Süd	Schnee cm.	Neuschnee cm.	Höhen-Lage
ALPI LIGURI MARITTIME				1100	1900	55	00	1380
APPENNINO LIGURE				0950	1600	17	00	0950
APPENNINO TOSCANO				1300	1800	47	00	1340
MONTE AMIATA				1300	1400	90	00	1700

SCHNEEDECKE - Schmelzharsch und Schmelzeiskruste auf kompakteren und verfestigten Basisschichten. Der Schneedecke ist im allgemeinen auf meisten Hängen sehr kompakt.

VORHERSAGEN für

Teilsektor	23/02/2019				24/02/2019				25/02/2019			
	Gefahrenstufe	Lawinenproblem	Gefahren-Stellen	Kritische Höhe für Lawinen-Gefahr	Gefahrenstufe	Lawinenproblem	Gefahren-Stellen	Kritische Höhe für Lawinen-Gefahr	Gefahrenstufe	Lawinenproblem	Gefahren-Stellen	Kritische Höhe für Lawinen-Gefahr
ALPI LIGURI MARITTIME												
APPENNINO LIGURE												
APPENNINO TOSCANO												
MONTE AMIATA												

EUROPÄISCHE LAWINENGEFAHRENSKALA

EUROPEAN AVALANCHE WARNING SERVICE



LAWINENPROBLEM



HINWEISE







Der Tagestemperaturanstieg erfordert eine gründliche Zeiteinteilung der Skiwanderung, so dass das Überqueren des Steilhanges besonders während der wärmsten Stunden des Tages vermieden werden kann. Meteomont empfiehlt Lvs-Gerät, Lawinschaufel und Sonde mitzunehmen

Sektoren NORDWESTLICHER APENNIN







WETTERVORHERSAGE vom - LAWINENLAGEBERICHT - AUSGESTELLT AM 22.02.2019 um 14:00

herausgegeben von der **Wetterdienst der Luftwaffe**







Teilsektor ALPI LIGURI MARITTIME

Höhen-Lage		23/02/2019 h6:00	23/02/2019 h12:00	23/02/2019 h18:00	24/02/2019 h6:00	24/02/2019 h12:00	24/02/2019 h18:00
1000	Wind	02 Knoten von Nord	01 Knoten von S/West	02 Knoten von Nord	01 Knoten von N/Ost	01 Knoten von Ost	02 Knoten von N/Ost
	Temperaturen	+03 °C	+05 °C	+04 °C	+01 °C	+06 °C	+05 °C
	Gefühlte Temperatur	2 °C	6 °C	4 °C	2 °C	7 °C	5 °C
2000	Wind	05 Knoten von Nord	04 Knoten von Nord	03 Knoten von N/Ost	03 Knoten von N/Ost	04 Knoten von N/Ost	05 Knoten von N/Ost
	Temperaturen	+02 °C	-01 °C	+03 °C	+00 °C	+01 °C	+03 °C
	Gefühlte Temperatur	-1 °C	-4 °C	2 °C	-2 °C	-1 °C	0 °C
3000	Wind	18 Knoten von Nord	13 Knoten von N/Ost	14 Knoten von N/Ost	15 Knoten von N/Ost	17 Knoten von N/Ost	15 Knoten von N/Ost
	Temperaturen	-01 °C	-02 °C	-03 °C	-03 °C	-02 °C	-02 °C
	Gefühlte Temperatur	-8 °C	-8 °C	-10 °C	-10 °C	-9 °C	-9 °C
Nullgradgrenze		2200-2400 m.	2600-2800 m.	2400-2600 m.	2000-2200 m.	2100-2300 m.	2400-2600 m.
Wetterphänomen		—	—	—	—	—	—
Wetterlage							

Teilsektor APPENNINO LIGURE

Höhen-Lage		23/02/2019 h6:00	23/02/2019 h12:00	23/02/2019 h18:00	24/02/2019 h6:00	24/02/2019 h12:00	24/02/2019 h18:00
1000	Wind	03 Knoten von Nord	05 Knoten von Nord	05 Knoten von Nord	05 Knoten von N/Ost	07 Knoten von Nord	06 Knoten von N/Ost
	Temperaturen	+06 °C	-01 °C	+01 °C	+01 °C	+00 °C	+04 °C
	Gefühlte Temperatur	5 °C	-4 °C	-2 °C	-2 °C	-4 °C	1 °C
2000	Wind	08 Knoten von Nord	09 Knoten von N/Ost	14 Knoten von N/Ost	13 Knoten von N/Ost	17 Knoten von N/Ost	12 Knoten von N/Ost
	Temperaturen	+00 °C	+01 °C	+03 °C	+02 °C	+04 °C	+05 °C
	Gefühlte Temperatur	-4 °C	-3 °C	-2 °C	-3 °C	-1 °C	1 °C
3000	Wind	14 Knoten von Nord	13 Knoten von N/Ost	16 Knoten von N/Ost	17 Knoten von N/Ost	17 Knoten von N/Ost	11 Knoten von N/Ost
	Temperaturen	-02 °C	-03 °C	-05 °C	-04 °C	-02 °C	-01 °C
	Gefühlte Temperatur	-9 °C	-10 °C	-13 °C	-12 °C	-9 °C	-7 °C
Nullgradgrenze		2500-2700 m.	2500-2700 m.	2300-2500 m.	2000-2200 m.	2700-2900 m.	2800-3000 m.
Wetterphänomen		—	—	—	—	—	—
Wetterlage							

Teilsektor APPENNINO TOSCANO

Höhen-Lage		23/02/2019 h6:00	23/02/2019 h12:00	23/02/2019 h18:00	24/02/2019 h6:00	24/02/2019 h12:00	24/02/2019 h18:00
1000	Wind	01 Knoten von N/West	01 Knoten von S/West	01 Knoten von West	02 Knoten von N/Ost	01 Knoten von N/Ost	01 Knoten von S/Ost
	Temperaturen	+04 °C	+03 °C	+00 °C	+01 °C	+05 °C	+06 °C
	Gefühlte Temperatur	5 °C	4 °C	1 °C	0 °C	6 °C	7 °C
2000	Wind	17 Knoten von Nord	13 Knoten von N/Ost	29 Knoten von N/Ost	31 Knoten von N/Ost	27 Knoten von N/Ost	21 Knoten von N/Ost
	Temperaturen	-01 °C	-05 °C	-03 °C	+00 °C	+02 °C	+02 °C
	Gefühlte Temperatur	-8 °C	-12 °C	-12 °C	-9 °C	-5 °C	-5 °C
3000	Wind	24 Knoten von N/Ost	27 Knoten von N/Ost	33 Knoten von N/Ost	28 Knoten von N/Ost	26 Knoten von N/Ost	20 Knoten von N/Ost
	Temperaturen	-05 °C	-07 °C	-05 °C	-02 °C	+00 °C	-02 °C
	Gefühlte Temperatur	-14 °C	-18 °C	-16 °C	-11 °C	-8 °C	-10 °C
Nullgradgrenze		1500-1700 m.	1100-1300 m.	1000-1200 m.	2400-2600 m.	2800-3000 m.	2500-2700 m.
Wetterphänomen		—	—	—	—	—	—
Wetterlage							

Sektoren NORDWESTLICHER APENNIN

WETTERVORHERSAGE vom - LAWINENLAGEBERICHT - AUSGESTELLT AM 22.02.2019 um 14:00

herausgegeben von der **Wetterdienst der Luftwaffe**

Teilsektor MONTE AMIATA

Höhen-Lage		23/02/2019 h6:00	23/02/2019 h12:00	23/02/2019 h18:00	24/02/2019 h6:00	24/02/2019 h12:00	24/02/2019 h18:00
1000	Wind	13 Knoten von N/Ost	10 Knoten von N/Ost	11 Knoten von N/Ost	12 Knoten von N/Ost	11 Knoten von N/Ost	10 Knoten von N/Ost
	Temperaturen	-05 °C	-03 °C	-06 °C	-06 °C	-02 °C	-02 °C
	Gefühlte Temperatur	-12 °C	-9 °C	-13 °C	-13 °C	-8 °C	-8 °C
2000	Wind	33 Knoten von Nord	35 Knoten von N/Ost	37 Knoten von N/Ost	36 Knoten von N/Ost	32 Knoten von N/Ost	28 Knoten von N/Ost
	Temperaturen	-03 °C	-07 °C	-06 °C	-04 °C	+00 °C	+02 °C
	Gefühlte Temperatur	-13 °C	-19 °C	-18 °C	-15 °C	-9 °C	-6 °C
3000	Wind	38 Knoten von Nord	40 Knoten von N/Ost	39 Knoten von N/Ost	34 Knoten von N/Ost	29 Knoten von N/Ost	24 Knoten von Ost
	Temperaturen	-06 °C	-09 °C	-05 °C	-03 °C	-02 °C	-02 °C
	Gefühlte Temperatur	-18 °C	-22 °C	-16 °C	-13 °C	-11 °C	-10 °C
Nullgradgrenze		0200-0400 m.	0500-0700 m.	0000-0200 m.	0000-0200 m.	0700-0900 m.	2200-2400 m.
Wetterphänomen		—	—	—	—	—	—
Wetterlage							

LEGENDE WETTERPHÄNOMENE

— Keine Wetterphänomene	Nebel	Dunst	Schwacher regen	Moderater Regen	Starker Regen	Gewitter
Schwacher Schneefall	Moderater Schneefall	Starker Schneefall				

LEGENDE WETTERLAGE

Heiter	Wolkenlos	Bewölkt	Stark bewölkt	Bedeckt
--------	-----------	---------	---------------	---------

Sektoren NORDWESTLICHER APENNIN

LAWINENLAGEBERICHT - AUSGESTELLT AM 22.02.2019 um 14:00

herausgegeben von der **Servizio METEOMONT dell'ARMA dei CARABINIERI**
in Zusammenarbeit mit dem **Wetterdienst der Luftwaffe**

Manuell aufgezeichnete Messwerte am 22.02.2019

Messstationen	Ort	Höhe (Mslm)	Schneehöhe (cm)	Schneefall innerhalb von 24 Stunden (cm)	Temperatur Min. (°C)	Temperatur Max. (°C)	Witterungsbedingungen
MONESI DI MENDATICA *	MENDATICA (IM)	1384	55	0	N.P.	N.P.	Niederschlagsfrei
PASSO MELOGNO	CALIZZANO (SV)	1028	8	0	-4	+5	Niederschlagsfrei
RIFUGIO MONTE CUCCO	SASSELLO (SV)	958	17	0	N.P.	N.P.	Niederschlagsfrei
POSSESSIONI	SANTO STEFANO D'AVETO (GE)	1175	0	0	N.P.	N.P.	Niederschlagsfrei
PASSO RASTRELLO	SESTA GODANO (SP)	1047	0	N.P.	+3	+13	Niederschlagsfrei
PONTE ALLE LIME	ABETONE (PT)	1340	47	0	0	+7	Niederschlagsfrei
MONTE SECCHIETA	REGGELLO (FI)	1430	3	0	-1	+5	Niederschlagsfrei
SACRO EREMO	POPPI (AR)	1111	0	0	+3	+12	Niederschlagsfrei
MONTE AMIATA	ABBADIA SAN SALVATORE (SI)	1700	90	0	N.P.	N.P.	Niederschlagsfrei

(*) Messdaten im Gelände