

**Sector APENINOS CALABRESSES ? LUCANOS**

PREDICIONES METEOROLÓGICAS - BOLETÍN ALUDES - ACTUALIZADO A LAS 14:00 del 26.02.2020

por el **Servizio METEOMONT dell'ARMA dei CARABINIERI**

en colaboración con el **Servicio Meteorológico de la Aeronáutica Militar**

**SITUACION DEL DIA 26.02.2020**

**DISTRIBUCIÓN DEL PELIGRO: DÉBIL 1.**

**TIPO DE PELIGRO: NIEVE MOJADA - SITUACIÓN PRIMAVERIL. EL MANTO NIVOSO SE HUMIDIFICA RÁPIDAMENTE A LO LARGO DE LA JORNADA**



Subsector	Problema	Orientaciones más críticas	Cotas más críticas	Cota de Nieve m.		Espesor de Nieve		
				Norte	Sur	Nieve cm.	Nieve fresca cm.	Cota de Nieve
APPENNINO CAMPANO				1700	1800	000	000	1400
APPENNINO LUCANO				1800	1900	000	000	1500
APPENNINO CALABRO				1900	1900	000	000	1500

**MANTO NIVOSO** - Capas de nieve muy mojada sobre capas más compactas y estabilizadas. El manto nivoso está en general bien estabilizado en todas las laderas.

**PREDICCIÓN DEL DIA**

Subsector	27/02/2020				28/02/2020				29/02/2020			
	Grado de Peligro	Problema	Orientaciones más críticas	Cotas más críticas	Grado de Peligro	Problema	Orientaciones más críticas	Cotas más críticas	Grado de Peligro	Problema	Orientaciones más críticas	Cotas más críticas
APPENNINO CAMPANO						NO INFO				NO INFO		
APPENNINO LUCANO						NO INFO				NO INFO		
APPENNINO CALABRO						NO INFO				NO INFO		

**ESCALA EUROPEA DEL PELIGRO DE ALUDES**

**EUROPEAN AVALANCHE WARNING SERVICE**



**PROBLEMA**









**ADVERTENCIAS**

Tengan mucho cuidado con la fuerza del viento pronosticada combinada a la sensación de temperatura (wind chill). Meteomont recomienda siempre llevar ARTVA, pala y sonda








**Sector APENINOS CALABRESSES ? LUCANOS**

PREDICIONES METEOROLÓGICAS - PREDICIONES METEOROLÓGICAS - BOLETÍN ALUDES - ACTUALIZADO A LAS 26.02.2020 del 14:00  
por el **Servicio Meteorológico de la Aeronáutica Militar**








**Subsector APPENNINO CAMPANO**

Cota de Nieve		27/02/2020 h6:00	27/02/2020 h12:00	27/02/2020 h18:00	28/02/2020 h6:00	28/02/2020 h12:00	28/02/2020 h18:00
1000	Vientos	02 Nudos de Noroeste	03 Nudos de Suroeste	06 Nudos de Suroeste	06 Nudos de Oeste	06 Nudos de Noreste	04 Nudos de Noreste
	Temperatura	-02 °C	+01 °C	+00 °C	+03 °C	+05 °C	+02 °C
	Temperatura de sensación	-3 °C	-1 °C	-4 °C	0 °C	2 °C	0 °C
2000	Vientos	17 Nudos de Noroeste	09 Nudos de Noroeste	20 Nudos de Oeste	18 Nudos de Noroeste	04 Nudos de Norte	08 Nudos de Norte
	Temperatura	-07 °C	-05 °C	-04 °C	-01 °C	-01 °C	-01 °C
	Temperatura de sensación	-16 °C	-11 °C	-12 °C	-8 °C	-4 °C	-6 °C
3000	Vientos	21 Nudos de Noroeste	15 Nudos de Noroeste	23 Nudos de Oeste	22 Nudos de Noroeste	18 Nudos de Noroeste	16 Nudos de Noroeste
	Temperatura	-15 °C	-10 °C	-06 °C	-04 °C	-06 °C	-06 °C
	Temperatura de sensación	-27 °C	-19 °C	-16 °C	-13 °C	-15 °C	-14 °C
Cota de la isozero		0700-0900 m.	1200-1400 m.	1200-1400 m.	1800-2000 m.	1800-2000 m.	1700-1900 m.
Fenómeno		—	—	—	—	—	—
Estado del cielo							

**Subsector APPENNINO LUCANO**

Cota de Nieve		27/02/2020 h6:00	27/02/2020 h12:00	27/02/2020 h18:00	28/02/2020 h6:00	28/02/2020 h12:00	28/02/2020 h18:00
1000	Vientos	14 Nudos de Noroeste	10 Nudos de Noroeste	07 Nudos de Oeste	18 Nudos de Oeste	13 Nudos de Noroeste	06 Nudos de Norte
	Temperatura	+01 °C	+03 °C	+03 °C	+06 °C	+07 °C	+06 °C
	Temperatura de sensación	-5 °C	-1 °C	0 °C	1 °C	3 °C	4 °C
2000	Vientos	21 Nudos de Noroeste	16 Nudos de Noroeste	17 Nudos de Oeste	20 Nudos de Oeste	15 Nudos de Noroeste	08 Nudos de Noroeste
	Temperatura	-06 °C	-05 °C	-05 °C	-01 °C	+01 °C	+00 °C
	Temperatura de sensación	-15 °C	-13 °C	-13 °C	-8 °C	-5 °C	-4 °C
3000	Vientos	25 Nudos de Noroeste	20 Nudos de Noroeste	16 Nudos de Oeste	25 Nudos de Oeste	22 Nudos de Noroeste	18 Nudos de Noroeste
	Temperatura	-14 °C	-09 °C	-07 °C	-06 °C	-03 °C	-04 °C
	Temperatura de sensación	-27 °C	-19 °C	-16 °C	-16 °C	-11 °C	-12 °C
Cota de la isozero		0200-0400 m.	1000-1200 m.	0700-0900 m.	1700-1900 m.	2100-2300 m.	1500-1700 m.
Fenómeno		—	—	—		—	—
Estado del cielo							

**Subsector APPENNINO CALABRO**

Cota de Nieve		27/02/2020 h6:00	27/02/2020 h12:00	27/02/2020 h18:00	28/02/2020 h6:00	28/02/2020 h12:00	28/02/2020 h18:00
1000	Vientos	11 Nudos de Oeste	08 Nudos de Oeste	06 Nudos de Oeste	10 Nudos de Oeste	09 Nudos de Oeste	02 Nudos de Norte
	Temperatura	-04 °C	-01 °C	-03 °C	+03 °C	+03 °C	+01 °C
	Temperatura de sensación	-10 °C	-6 °C	-7 °C	-1 °C	-1 °C	0 °C
2000	Vientos	24 Nudos de Oeste	19 Nudos de Noroeste	17 Nudos de Oeste	24 Nudos de Oeste	19 Nudos de Oeste	06 Nudos de Noroeste
	Temperatura	-07 °C	-06 °C	-05 °C	+00 °C	+00 °C	-02 °C
	Temperatura de sensación	-17 °C	-15 °C	-13 °C	-8 °C	-7 °C	-6 °C
3000	Vientos	27 Nudos de Oeste	25 Nudos de Noroeste	16 Nudos de Oeste	25 Nudos de Oeste	20 Nudos de Oeste	19 Nudos de Noroeste
	Temperatura	-12 °C	-09 °C	-05 °C	-06 °C	-06 °C	-03 °C
	Temperatura de sensación	-24 °C	-20 °C	-13 °C	-16 °C	-15 °C	-11 °C
Cota de la isozero		1000-1200 m.	1300-1500 m.	1100-1300 m.	2000-2200 m.	1900-2100 m.	1700-1900 m.
Fenómeno		—	—	—		—	—
Estado del cielo							

## LEYENDA DE FENÓMENOS

 Ausencia de fenómenos	 Niebla	 Bruma	 Lluvia débil	 Lluvia moderada	 Lluvia fuerte	 Tormentas
 Nieve débil	 Moderada nevada	 Fuertes nevadas				

## LEYENDA DE ESTADO DEL CIELO

 Despejado	 Poco nuboso	 Nuboso	 Muy nuboso	 Cubierto
--	---	--	---	--

**Sector APENINOS CALABRESI ? LUCANOS**

PREDICIONES METEOROLÓGICAS - BOLETÍN ALUDES - ACTUALIZADO A LAS 14:00 del 26.02.2020

por el **Servizio METEOMONT dell'ARMA dei CARABINIERI**  
en colaboración con el **Servizio Meteorológico de la Aeronáutica Militar**

**Parámetros meteoronivométricos registrados en los jardines de levantamiento el día 26.02.2020**

Jardín de levantamiento	Ayuntamiento	Cota (Mslm)	Espesor de Nieve(cm)	Neve caída en las 24 horas (cm)	Temp.Mín. (°C)	Temp.Máx. (°C)	Condiciones Meteorológica
<b>BOCCA DELLA SELVA</b>	PIEDIMONTE MATESE (CE)	1350	0	0	+3	+17	Niebla con cielo invisible
<b>LACENO</b>	BAGNOLI IRPINO (AV)	1460	0	0	+2	+11	Niebla con cielo visible
<b>SELLA CESSUTA</b>	MONTESANO SULLA MARCELLANA (SA)	1042	0	0	+7	+12	Ausencia de precipitaciones
<b>DIFESA SAN MATTEO</b>	SAN MARCO IN LAMIS (FG)	880	0	0	+6	+12	Ausencia de precipitaciones
<b>PIANO IMPERATORE</b>	MARSICOVETERE (PZ)	1560	0	0	+5	+16	Niebla con cielo invisible
<b>PEDARRETO</b>	ROTONDA (PZ)	1380	0	0	N.P.	N.P.	Ausencia de precipitaciones
<b>VIVAIO PAVONE - DONNA CALDA</b>	MORANO CALABRO (CS)	1070	0	0	N.P.	N.P.	Ausencia de precipitaciones
<b>TASSO</b>	SPEZZANO DELLA SILA (CS)	1397	0	0	N.P.	N.P.	Ausencia de precipitaciones
<b>BUTURO</b>	ALBI (CZ)	1530	0	0	+4	+21	Ausencia de precipitaciones
<b>GAMBARIE D'ASPRONTE</b>	SANTO STEFANO IN ASPROMONTE (RC)	1367	0	0	+6	+22	Ausencia de precipitaciones
<b>BIVIO NARDODIPACE</b>	MONGIANA (VV)	1339	0	0	+1	+12	Ausencia de precipitaciones
<b>LAGO PESCARA</b>	BICCARI (FG)	920	0	0	+3	+15	Ausencia de precipitaciones

(\*) Observaciones fuera del jardín