

Sector APENNINOS EMILIANOS ? ROMAÑOLOS

PREDICIONES METEOROLÓGICAS - BOLETÍN ALUDES - ACTUALIZADO A LAS 14:00 del 27.03.2020

por el **Servizio METEOMONT dell'ARMA dei CARABINIERI**
en colaboración con el **Servicio Meteorológico de la Aeronáutica Militar**

SITUACION DEL DIA 27.03.2020

DISTRIBUCIÓN DEL PELIGRO: DE DÉBIL 1 HASTA NOTABLE 3.

TIPO DE PELIGRO: NIEVE FRESCA - NUEVA NEVADA SOBRE NIEVE VIEJA CON CAPA DÉBIL CERCA DEL SUELO NIEVE VENTEAADA - VIENTO CON NIEVE RECIENTE FRÍA, SECA Y SIN COHESIÓN. NIEVE VENTEAADA



Subsector	Problema	Orientaciones más críticas	Cotas más críticas	Cota de Nieve m.		Espesor de Nieve		
				Norte	Sur	Nieve cm.	Nieve fresca cm.	Cota de Nieve
APPENNINO EMILIANO OCCIDENT.				700	700	8	3	1200
APPENNINO ROMAGNOLO				500	500	70	8	1450
APPENNINO EMILIANO CENTRALE				400	400	50	30	1400

MANTO NIVOSO - Capas superficiales de nieve seca y sin cohesión sobre capas basales más compactas y estabilizadas. El manto nivoso está débilmente estabilizado sólo en pocas laderas.

PREDICCIÓN DEL DIA

Subsector	28/03/2020				29/03/2020				30/03/2020			
	Grado de Peligro	Problema	Orientaciones más críticas	Cotas más críticas	Grado de Peligro	Problema	Orientaciones más críticas	Cotas más críticas	Grado de Peligro	Problema	Orientaciones más críticas	Cotas más críticas
APPENNINO EMILIANO OCCIDENT.												
APPENNINO ROMAGNOLO												
APPENNINO EMILIANO CENTRALE												

ESCALA EUROPEA DEL PELIGRO DE ALUDES

EUROPEAN AVALANCHE WARNING SERVICE



PROBLEMA










ADVERTENCIAS







Sector APENINOS EMILIANOS ? ROMAÑOLOS

PREDICIONES METEOROLÓGICAS - PREDICIONES METEOROLÓGICAS - BOLETÍN ALUDES - ACTUALIZADO A LAS 27.03.2020 del 14:00
por el **Servicio Meteorológico de la Aeronáutica Militar**







Subsector APPENNINO EMILIANO OCCIDENT.

Cota de Nieve		28/03/2020 h6:00	28/03/2020 h12:00	28/03/2020 h18:00	29/03/2020 h6:00	29/03/2020 h12:00	29/03/2020 h18:00
1000	Vientos	01 Nudos de Noreste	03 Nudos de Este	02 Nudos de Suroeste	02 Nudos de Suroeste	01 Nudos de Este	02 Nudos de Suroeste
	Temperatura	+03 °C	+08 °C	+07 °C	+06 °C	+10 °C	+07 °C
	Temperatura de sensación	4 °C	7 °C	7 °C	6 °C	11 °C	7 °C
2000	Vientos	10 Nudos de Noreste	05 Nudos de Noreste	01 Nudos de Noreste	01 Nudos de Este	01 Nudos de Suroeste	02 Nudos de Sure
	Temperatura	-01 °C	+00 °C	+02 °C	+01 °C	+00 °C	+01 °C
	Temperatura de sensación	-6 °C	-3 °C	3 °C	2 °C	1 °C	0 °C
3000	Vientos	04 Nudos de Este	07 Nudos de Noreste	06 Nudos de Noreste	02 Nudos de Noroeste	02 Nudos de Suroeste	05 Nudos de Suroeste
	Temperatura	-06 °C	-05 °C	-04 °C	-06 °C	-06 °C	-06 °C
	Temperatura de sensación	-10 °C	-10 °C	-8 °C	-8 °C	-8 °C	-10 °C
Cota de la isozero		1800-2000 m.	2000-2200 m.	2200-2400 m.	2000-2200 m.	1900-2100 m.	2000-2200 m.
Fenómeno		—	—	—	—		—
Estado del cielo							

Subsector APPENNINO EMILIANO CENTRALE

Cota de Nieve		28/03/2020 h6:00	28/03/2020 h12:00	28/03/2020 h18:00	29/03/2020 h6:00	29/03/2020 h12:00	29/03/2020 h18:00
1000	Vientos	02 Nudos de Noreste	02 Nudos de Noreste	01 Nudos de Noreste	01 Nudos de Suroeste	01 Nudos de Este	01 Nudos de Sure
	Temperatura	+00 °C	+02 °C	+04 °C	+05 °C	+07 °C	+05 °C
	Temperatura de sensación	-1 °C	1 °C	5 °C	6 °C	8 °C	6 °C
2000	Vientos	09 Nudos de Noreste	07 Nudos de Noreste	04 Nudos de Noreste	01 Nudos de Este	03 Nudos de Sure	00 Calma
	Temperatura	-04 °C	-02 °C	+01 °C	-01 °C	+00 °C	+00 °C
	Temperatura de sensación	-10 °C	-6 °C	-1 °C	0 °C	-2 °C	13 °C
3000	Vientos	09 Nudos de Este	04 Nudos de Este	06 Nudos de Noreste	04 Nudos de Noreste	01 Nudos de Suroeste	02 Nudos de Oeste
	Temperatura	-06 °C	-05 °C	-04 °C	-05 °C	-06 °C	-06 °C
	Temperatura de sensación	-12 °C	-8 °C	-8 °C	-8 °C	-6 °C	-8 °C
Cota de la isozero		1300-1500 m.	1500-1700 m.	2000-2200 m.	1800-2000 m.	1900-2100 m.	1900-2100 m.
Fenómeno		—	—	—	—	—	—
Estado del cielo							

Subsector APPENNINO ROMAGNOLO






Cota de Nieve		28/03/2020 h6:00	28/03/2020 h12:00	28/03/2020 h18:00	29/03/2020 h6:00	29/03/2020 h12:00	29/03/2020 h18:00
1000	Vientos	05 Nudos de Norte	04 Nudos de Norte	05 Nudos de Norte	03 Nudos de Noreste	03 Nudos de Noreste	02 Nudos de Suroeste
	Temperatura	+03 °C	+04 °C	+04 °C	+05 °C	+08 °C	+08 °C
	Temperatura de sensación	0 °C	2 °C	2 °C	4 °C	7 °C	8 °C
2000	Vientos	10 Nudos de Noreste	07 Nudos de Noreste	09 Nudos de Noreste	06 Nudos de Este	02 Nudos de Este	03 Nudos de Sure
	Temperatura	-02 °C	-02 °C	+00 °C	-01 °C	+00 °C	+00 °C
	Temperatura de sensación	-8 °C	-6 °C	-5 °C	-5 °C	-1 °C	-2 °C
3000	Vientos	05 Nudos de Este	08 Nudos de Este	07 Nudos de Noreste	07 Nudos de Norte	02 Nudos de Noreste	00 Calma
	Temperatura	-05 °C	-05 °C	-04 °C	-05 °C	-06 °C	-06 °C
	Temperatura de sensación	-9 °C	-11 °C	-9 °C	-10 °C	-8 °C	9 °C
Cota de la isozero		1400-1600 m.	1500-1700 m.	2000-2200 m.	1700-1900 m.	2000-2200 m.	1900-2100 m.
Fenómeno		—	—	—	—	—	—
Estado del cielo							

LEYENDA DE FENÓMENOS

-  Ausencia de fenomenos
-  Niebla
-  Bruma
-  Lluvia débil
-  Lluvia moderada
-  Lluvia fuerte
-  Tormentas

-  Nieve débil
-  Moderada nevada
-  Fuertes nevadas

LEYENDA DE ESTADO DEL CIELO

-  Despejado
-  Poco nuboso
-  Nuboso
-  Muy nuboso
-  Cubierto

Sector APENINOS EMILIANOS ? ROMANOLOS

PREDICIONES METEOROLÓGICAS - BOLETÍN ALUDES - ACTUALIZADO A LAS 14:00 del 27.03.2020

por el **Servizio METEOMONT dell'ARMA dei CARABINIERI**
en colaboración con el **Servicio Meteorológico de la Aeronáutica Militar**

Parámetros meteonivométricos registrados en los jardines de levantamiento el día 27.03.2020

Jardín de levantamiento	Ayuntamiento	Cota (Mslm)	Espesor de Nieve(cm)	Neve caída en las 24 horas (cm)	Temp.Mín. (°C)	Temp.Máx. (°C)	Condiciones Meteorológica
PASSO PENICE	BOBBIO (PC)	1195	3	3	-5	0	Nevada débil continua
LAGDEI	CORNIGLIO (PR)	1252	8	3	-6	-2	Nevada moderada
PASSO PRADARENA	LIGONCHIO (RE)	1585	15	N.P.	N.P.	N.P.	Lluvia o llovizna y nieve moderados o fuertes
MONTE CUSNA	VILLA MINOZZO (RE)	1155	28	8	-3	+2	Nevada débil continua
LAGO DELLA NINFA	SESTOLA (MO)	1550	48	27	-6	-1	Nevada débil continua
RIFUGIO CAVONE	LIZZANO IN BELVEDERE (BO)	1416	56	31	-7	-2	Niebla con cielo invisible
FANGACCI - MONTE FALCO	SANTA SOFIA (FC)	1450	71	8	-7	-2	Niebla con cielo invisible
MONTE FUMAILO	VERGHERETO (FC)	1380	40	4	-5	-2	Niebla con cielo invisible

(*) Observaciones fuera del jardín