

Горный сектор

составленный в 27.03.2020 действителен до 14:00

под редакцией **Servizio METEOMONT dell'ARMA dei CARABINIERI**
при участии метеорологической службы военной авиации

ситуация дня 27.03.2020

СТЕПЕНЬ ЛАВИННОЙ ОПАСНОСТИ: низкая степень лавинной опасности.

СТЕПЕНЬ ОПАСНОСТИ: МЕТЕЛЕВЫЙ СНЕГ - СЛОЯ СНЕГА РАЗНЫХ ТЕМПЕРАТУР ПЕРЕКРЫВАЮТСЯ ОДИН СЛОЙ НА ДРУГОЙ СТАРЫЙ СНЕГ - ПЕРЕХОДНАЯ ЗОНА МЕЖДУ ДВУМЯ ОБЛАСТЯМИ: ОДНА С ОБИЛЬНЫМ СНЕЖНЫМ ПОКРОВОМ, А ДРУГАЯ С НЕБОЛЬШИМ СНЕГОМ



подсектор	стандартная ситуация	самые критические экспозиции	самые критические высоты	высота снега (метров над)		Высота снежного покрова		
				Север	Юг	снег ст.	свежевыпавший снег ст.	высота
PREALPI VENETE				1300	1900	50	2	1500
DOLOMITI MERIDIONALI				1200	1600	130	7	2000
DOLOMITI SETTENTRIONALI				1100	1500	140	5	2000

снежный покров - мягкие большие плиты снежного заноса из ветровой деятельности над самыми уплотненными и укрепленными слоями и слоями включенного измороза. в общем снежный покров умеренно укрепленный на большинстве крутых склонов.

прогноз дня

подсектор	28/03/2020				29/03/2020				30/03/2020			
	Степень лавинной опасности	стандартная ситуация	самые критические экспозиции	самые критические высоты	Степень лавинной опасности	стандартная ситуация	самые критические экспозиции	самые критические высоты	Степень лавинной опасности	стандартная ситуация	самые критические экспозиции	самые критические высоты
PREALPI VENETE												
DOLOMITI MERIDIONALI												
DOLOMITI SETTENTRIONALI												

ЕВРОПЕЙСКАЯ ШКАЛА ЛАВИННОЙ ОПАСНОСТИ

EUROPEAN AVALANCHE WARNING SERVICE



СТАНДАРТНАЯ СИТУАЦИЯ









предупреждение









Горный сектор

погодные условия - составленный в 27.03.2020 действителен до 14:00
под редакцией метеорологического службы военной авиации







подсектор DOLOMITI SETTENTRIONALI

высота		28/03/2020 h6:00	28/03/2020 h12:00	28/03/2020 h18:00	29/03/2020 h6:00	29/03/2020 h12:00	29/03/2020 h18:00
1000	направление и ветер в узлах	01 с севера	01 с юго-востока	01 с востока	01 с севера	01 с юга	01 с юго-востока
	температура	-02 °C	+01 °C	+03 °C	-03 °C	+01 °C	+00 °C
	воспринимаемая температура	-2 °C	2 °C	4 °C	-3 °C	2 °C	1 °C
2000	направление и ветер в узлах	03 с севера	01 с востока	01 с северо-востоке	02 с севера	01 с востока	02 с юго-востока
	температура	-01 °C	+00 °C	+01 °C	-02 °C	-01 °C	-01 °C
	воспринимаемая температура	-3 °C	1 °C	2 °C	-3 °C	0 °C	-2 °C
3000	направление и ветер в узлах	03 с северо-востоке	04 с северо-востоке	03 с севера	03 с северо-запада	03 с запада	03 с юга
	температура	-04 °C	-05 °C	-06 °C	-07 °C	-09 °C	-08 °C
	воспринимаемая температура	-6 °C	-8 °C	-9 °C	-10 °C	-12 °C	-11 °C
уровень замерзания		1300-1500 m.	1900-2100 m.	2100-2300 m.	1200-1400 m.	1800-2000 m.	1700-1900 m.
атмосферные явления		—	—	—	—	—	—
состояние неба							

подсектор DOLOMITI MERIDIONALI

высота		28/03/2020 h6:00	28/03/2020 h12:00	28/03/2020 h18:00	29/03/2020 h6:00	29/03/2020 h12:00	29/03/2020 h18:00
1000	направление и ветер в узлах	01 с запада	02 с юго-востока	01 с запада	01 с юго-запада	01 с юга	01 с юго-запада
	температура	+04 °C	+05 °C	+05 °C	+05 °C	+04 °C	+04 °C
	воспринимаемая температура	5 °C	5 °C	6 °C	6 °C	5 °C	5 °C
2000	направление и ветер в узлах	01 с запада	02 с севера	02 с северо-востоке	02 с запада	02 с запада	03 с юго-запада
	температура	-01 °C	+00 °C	+00 °C	-01 °C	-01 °C	-02 °C
	воспринимаемая температура	0 °C	-1 °C	-1 °C	-2 °C	-2 °C	-4 °C
3000	направление и ветер в узлах	06 с северо-востоке	07 с северо-востоке	06 с севера	04 с запада	03 с запада	04 с юго-запада
	температура	-05 °C	-05 °C	-05 °C	-08 °C	-08 °C	-08 °C
	воспринимаемая температура	-10 °C	-10 °C	-10 °C	-12 °C	-11 °C	-12 °C
уровень замерзания		1700-1900 m.	1900-2100 m.	1900-2100 m.	1800-2000 m.	1700-1900 m.	1700-1900 m.
атмосферные явления		—	—	—	—		
состояние неба							

подсектор PREALPI VENETE

высота		28/03/2020 h6:00	28/03/2020 h12:00	28/03/2020 h18:00	29/03/2020 h6:00	29/03/2020 h12:00	29/03/2020 h18:00
1000	направление и ветер в узлах	01 с северо-востоке	01 с запада	01 с юга	02 с северо-востоке	01 с запада	01 с юго-востока
	температура	+04 °C	+07 °C	+06 °C	+05 °C	+08 °C	+06 °C
	воспринимаемая температура	5 °C	8 °C	7 °C	5 °C	9 °C	7 °C
2000	направление и ветер в узлах	02 с севера	02 с востока	03 с севера	00	02 с юго-запада	05 с юга
	температура	-02 °C	-01 °C	+01 °C	-01 °C	-01 °C	-01 °C
	воспринимаемая температура	-3 °C	-2 °C	-1 °C	13 °C	-2 °C	-4 °C
3000	направление и ветер в узлах	07 с северо-востоке	08 с северо-востоке	08 с северо-востоке	05 с запада	03 с запада	07 с юго-запада
	температура	-05 °C	-04 °C	-04 °C	-07 °C	-07 °C	-08 °C
	воспринимаемая температура	-10 °C	-9 °C	-9 °C	-11 °C	-10 °C	-14 °C
уровень замерзания		1600-1800 m.	1800-2000 m.	2100-2300 m.	1800-2000 m.	1800-2000 m.	1800-2000 m.
атмосферные явления		—	—	—	—	—	—
состояние неба							

УСЛОВНЫЕ ОБОЗНАЧЕНИЯ АТМОСФЕРНЫХ ЯВЛЕНИЙ

— отсутствие явлений погоды  Туман  Дымка  Light rain  Moderate rain  Heavy rain  Гроза

 Weak snowfall  Moderate snowfall  Heavy snowfall

УСЛОВНЫЕ ОБОЗНАЧЕНИЯ СОСТОЯНИЯ НЕБА

 ясно

 малооблачно

 облачный

 очень облачно

 пасмурный

Горный сектор

составленный в 27.03.2020 действителен до 14:00

под редакцией **Servizio METEOMONT dell'ARMA dei CARABINIERI**

при участии метеорологической службы военной авиации

Снег и метеорологические параметры собранные на измерительных станциях 27.03.2020

измерительная станция	Коммуна	Высота над уровнем моря (Mslm)	Высота снежного покрова(см)	упавший снег в течение 24 часов (см)	температурам инимальная. (°C)	температурам аксимальная. (°C)	погодные условия
CAVIETTE*	MOENA (TN)	2125	167	0	N.P.	N.P.	осадки на горизонте
MONTI LESSINI S. GIORGIO	BOSCO CHIESANUOVA (VR)	1461	3	3	-4	+1	отсутствие осадков
GALLIO BUSA FONDA	GALLIO (VI)	1460	18	0	-5	0	отсутствие осадков
MISURINA	AURONZO DI CADORE (BL)	1759	90	1	-5	+6	отсутствие осадков
MONTE FALORIA	CORTINA D'AMPEZZO (BL)	2119	140	5	N.P.	N.P.	Метель на станции
PASSO MAURIS*	LORENZAGO DI CADORE (BL)	1342	65	3	N.P.	N.P.	отсутствие осадков
PRA' MARINO*	SAN PIETRO DI CADORE (BL)	1343	15	0	N.P.	N.P.	отсутствие осадков
PIAN CANSIGLIO	TAMBRE (BL)	1025	0	0	-2	+6	отсутствие осадков

(*) наблюдение вне станции