

SETTORE APPENNINO SETTENTRIONALE TIRRENICO

BOLLETTINO VALANGHE - EMESSO ALLE ORE 14:00 del 17/01/2019

a cura del Servizio METEOMONT dell'ARMA dei CARABINIERI

in collaborazione con il Servizio Meteo dell'Aeronautica Militare

SITUAZIONE alle 14.00 del 17/01/2019

DISTRIBUZIONE PERICOLO: DEBOLE 1.

TIPO DI PERICOLO: NEVE FRESCA NEVE VECCHIA - STRATI DI NEVE CHE SI SOVRAPPONGONO CON TEMPERATURE MOLTO DIFFERENTI



SOTTOSETTORE	PROBLEMA	ESPOSIZIONI PIU' CRITICHE	QUOTE PIU' CRITICHE	QUOTA NEVE m.		ALTEZZA NEVE		
				NORD	SUD	NEVE cm.	NEVE FRESCA cm.	QUOTA
ALPI LIGURI MARITTIME				1200	2200	9 - 30	0	1500
APPENNINO LIGURE	NO INFO	NO SNOW	NO SNOW	-	-	-	-	-
APPENNINO TOSCANO				1500	1500	4	4	1700
MONTE AMIATA				1600	1600	13	2	1700

MANTO NEVOSO - Strati di neve asciutta a debole coesione fino al suolo. Il manto nevoso è in generale moderatamente consolidato solo su pochi pendii. Nel sottosettore Toscano si sono verificate deboli nevicate che hanno depositato esigui apporti, pari a circa 3/5 cm oltre i 1400 metri di quota. Non si rilevano conseguenti criticità. Potranno solo verificarsi limitati scivolamenti di neve fresca depositatasi su preesistenti isolate croste da fusione e rigelo ancora presenti in singoli brevi tratti di canali estremamente ripidi nelle sole esposizioni fredde oltre i 1700 msm. Per quanto riguarda il sottosettore Ligure, dove non si rilevano variazioni significative, si segnala pregressa condizione relativa ad una copertura nevosa limitata alle Alpi Liguri Marittime dove il manto nevoso è caratterizzato da un forte gradiente termico con presenza di cristalli angolari e a calice negli strati basali ed intermedi alternati a croste da fusione e rigelo e strati più compatti.

PREVISIONI


SOTTOSETTORE	18/01/2019				19/01/2019				20/01/2019			
	GRADO DI PERICOLO	PROBLEMA	ESPOSIZIONI PIU' CRITICHE	QUOTE PIU' CRITICHE	GRADO DI PERICOLO	PROBLEMA	ESPOSIZIONI PIU' CRITICHE	QUOTE PIU' CRITICHE	GRADO DI PERICOLO	PROBLEMA	ESPOSIZIONI PIU' CRITICHE	QUOTE PIU' CRITICHE
ALPI LIGURI MARITTIME	1				1				1			
APPENNINO LIGURE	NO SNOW	NO INFO	NO SNOW	NO SNOW	NO SNOW	NO INFO	NO SNOW	NO SNOW	NO SNOW	NO INFO	NO SNOW	NO SNOW
APPENNINO TOSCANO	1				1				1			
MONTE AMIATA	1				1				1			

SCALA EUROPEA DEL GRADO DI PERICOLO VALANGHE

EUROPEAN AVALANCHE WARNING SERVICE



LEGENDA PROBLEMA



AVVERTENZE

Meteomont rammenta ARTVA, pala e sonda sempre al seguito.







Il bollettino è realizzato su scala sinottica-regionale (standard EAWS), la sua consultazione non può escludere in alcun modo la necessità di una seria e capace valutazione locale del pericolo (singolo pendio) che può essere anche sensibilmente diverso.

SETTORE APPENNINO SETTENTRIONALE TIRRENICO







PREVISIONE METEO – BOLLETTINO VALANGHE - EMESSO ALLE ORE 14:00 del 17/01/2019

a cura del **SERVIZIO METEO DELL'AERONAUTICA MILITARE**








SOTTOSETTORE ALPI LIGURI MARITTIME

Quota		18/01/2019 h6:00	18/01/2019 h12:00	18/01/2019 h18:00	19/01/2019 h6:00	19/01/2019 h12:00	19/01/2019 h18:00
1000	Venti	03 Nodi da Nord	01 nodi da N-Ovest	03 Nodi da Nord	02 Nodi da Nord	01 Nodi da Sud	01 Nodi da S-Ovest
	Temperature	-02 °C	+01 °C	-03 °C	-04 °C	-02 °C	-03 °C
	Temp. percepita	-4 °C	2 °C	-5 °C	-5 °C	-2 °C	-3 °C
2000	Venti	03 Nodi da Nord	02 nodi da N-Ovest	01 Nodi da Nord	01 Nodi da S-Ovest	04 Nodi da Ovest	04 Nodi da Ovest
	Temperature	-04 °C	-05 °C	-05 °C	-07 °C	-07 °C	-07 °C
	Temp. percepita	-6 °C	-6 °C	-5 °C	-7 °C	-11 °C	-11 °C
3000	Venti	01 nodi da N-Ovest	03 nodi da N-Ovest	02 Nodi da S-Est	06 Nodi da Ovest	07 Nodi da Ovest	05 nodi da Ovest
	Temperature	-12 °C	-11 °C	-12 °C	-13 °C	-12 °C	-11 °C
	Temp. percepita	-12 °C	-14 °C	-14 °C	-19 °C	-19 °C	-16 °C
Zero termico		0900-1100 m.	1300-1500 m.	0800-1000 m.	0600-0800 m.	1000-1200 m.	0900-1100 m.
Fenomeno		—	—	—	—	—	—
Stato del cielo							

SOTTOSETTORE APPENNINO LIGURE

Quota		18/01/2019 h6:00	18/01/2019 h12:00	18/01/2019 h18:00	19/01/2019 h6:00	19/01/2019 h12:00	19/01/2019 h18:00
1000	Venti	15 Nodi da Nord	07 Nodi da Nord	05 Nodi da N-Est	04 Nodi da N-Est	03 Nodi da Nord	03 Nodi da N-Est
	Temperature	+02 °C	+01 °C	+01 °C	-03 °C	-02 °C	-03 °C
	Temp. percepita	-4 °C	-3 °C	-2 °C	-6 °C	-4 °C	-5 °C
2000	Venti	13 Nodi da Nord	10 Nodi da Nord	03 Nodi da Est	02 Nodi da N-Est	02 nodi da N-Ovest	03 Nodi da Ovest
	Temperature	-05 °C	-05 °C	-04 °C	-07 °C	-08 °C	-07 °C
	Temp. percepita	-12 °C	-11 °C	-6 °C	-9 °C	-10 °C	-10 °C
3000	Venti	05 nodi da N-Ovest	02 Nodi da Est	03 nodi da N-Ovest	06 Nodi da Ovest	07 Nodi da Ovest	04 Nodi da Ovest
	Temperature	-12 °C	-11 °C	-12 °C	-14 °C	-12 °C	-12 °C
	Temp. percepita	-17 °C	-13 °C	-16 °C	-20 °C	-19 °C	-17 °C
Zero termico		1200-1400 m.	1300-1500 m.	1100-1300 m.	0300-0500 m.	0600-0800 m.	0500-0700 m.
Fenomeno		—	—	—	—	—	—
Stato del cielo							

SOTTOSETTORE APPENNINO TOSCANO

Quota		18/01/2019 h6:00	18/01/2019 h12:00	18/01/2019 h18:00	19/01/2019 h6:00	19/01/2019 h12:00	19/01/2019 h18:00
1000	Venti	02 nodi da N-Ovest	02 Nodi da N-Est	02 Nodi da N-Est	02 Nodi da N-Est	01 Nodi da Ovest	00 Calma
	Temperature	+03 °C	+04 °C	+01 °C	-01 °C	+01 °C	+00 °C
	Temp. percepita	2 °C	4 °C	0 °C	-2 °C	2 °C	13 °C
2000	Venti	02 Nodi da Nord	04 Nodi da N-Est	02 Nodi da S-Est	03 Nodi da Ovest	04 Nodi da Ovest	05 Nodi da S-Ovest
	Temperature	-04 °C	-05 °C	-05 °C	-07 °C	-07 °C	-08 °C
	Temp. percepita	-5 °C	-8 °C	-6 °C	-10 °C	-11 °C	-13 °C
3000	Venti	03 Nodi da S-Ovest	04 nodi da N-Ovest	02 nodi da N-Ovest	06 nodi da Ovest	05 Nodi da Ovest	06 Nodi da Ovest
	Temperature	-11 °C	-12 °C	-12 °C	-12 °C	-12 °C	-12 °C
	Temp. percepita	-14 °C	-17 °C	-14 °C	-18 °C	-17 °C	-18 °C
Zero termico		1200-1400 m.	1300-1500 m.	1100-1300 m.	0700-0900 m.	1000-1200 m.	1000-1200 m.
Fenomeno			—	—	—	—	—
Stato del cielo							

SETTORE APPENNINO SETTENTRIONALE TIRRENICO

PREVISIONE METEO – BOLLETTINO VALANGHE - EMESSO ALLE ORE 14:00 del 17/01/2019

a cura del **SERVIZIO METEO DELL'AERONAUTICA MILITARE**

SOTTOSETTORE MONTE AMIATA

Quota		18/01/2019 h6:00	18/01/2019 h12:00	18/01/2019 h18:00	19/01/2019 h6:00	19/01/2019 h12:00	19/01/2019 h18:00
1000	Venti	04 Nodi da S-Ovest	03 Nodi da S-Ovest	02 Nodi da Est	02 Nodi da Est	01 Nodi da Est	01 Nodi da Est
	Temperature	+04 °C	+04 °C	+04 °C	+00 °C	+03 °C	+00 °C
	Temp. percepita	2 °C	3 °C	4 °C	-1 °C	4 °C	1 °C
2000	Venti	12 Nodi da Ovest	09 Nodi da S-Ovest	02 Nodi da Sud	01 Nodi da N-Est	02 nodi da N-Ovest	01 Nodi da S-Ovest
	Temperature	-03 °C	-03 °C	-05 °C	-06 °C	-06 °C	-05 °C
	Temp. percepita	-9 °C	-8 °C	-6 °C	-6 °C	-8 °C	-5 °C
3000	Venti	15 Nodi da S-Ovest	12 Nodi da Ovest	04 Nodi da Sud	02 Nodi da Ovest	02 Nodi da Ovest	06 nodi da Ovest
	Temperature	-10 °C	-10 °C	-11 °C	-11 °C	-11 °C	-11 °C
	Temp. percepita	-19 °C	-18 °C	-15 °C	-13 °C	-13 °C	-17 °C
Zero termico		1400-1600 m.	1300-1500 m.	1300-1500 m.	0800-1000 m.	1100-1300 m.	1000-1200 m.
Fenomeno		—	—	—	—	—	—
Stato del cielo							

LEGENDA FENOMENI

—	Assenza Fenomeni		Nebbia		Foschia		Pioggia debole		Pioggia moderata		Pioggia forte		Temporale
	Nevicata Debole		Nevicata moderata		Nevicata Forte								

STATO DEL CIELO

	Sereno		Poco nuvoloso		Nuvoloso		Molto nuvoloso		Coperto
--	--------	--	---------------	--	----------	--	----------------	--	---------

SETTORE APPENNINO SETTENTRIONALE TIRRENICO

BOLLETTINO VALANGHE - EMESSE ALLE ORE 14:00 del 17/01/2019
a cura del **Servizio METEOMONT dell'ARMA dei CARABINIERI**
in collaborazione con il **Servizio Meteo dell'Aeronautica Militare**

Parametri meteorivometrici registrati presso i campi di rilevamento il 17/01/2019

Localita'	Comune	Quota (Mslm)	Altezza neve (in cm)	Neve caduta nelle 24 ore (in cm)	Temp. Min. (°C)	Temp. Max. (°C)	Condizioni del tempo
UBAGHETTO*	TRIORA (IM)	1790	47	0	N.P.	N.P.	Assenza di precipitazioni
RIFUGIO MONTE CUCCO	SASSELLO (SV)	958	0	0	N.P.	N.P.	Assenza di precipitazioni
PASSO DEI DUE SANTI	ZERI (MS)	1396	3	N.P.	N.P.	N.P.	Rovescio a grandine o neve arrotondata
ALPE DI SAN PELLEGRINO	CASTIGLIONE DI GARFAGNANA (LU)	1651	1	1	-2	-1	Nebbia con cielo non visibile
PRATOSCELLA	VILLA COLLEMANDINA (LU)	1250	0	0	0	+5	Nebbia con cielo non visibile
PONTE ALLE LIME	ABETONE (PT)	1340	0	Tracce di neve mista a pioggia	-3	+3	Assenza di precipitazioni
Foce delle Nubi*	ABETONE (PT)	1740	4	4	N.P.	N.P.	Assenza di precipitazioni
MONTE SECCHIETA	REGGELLO (FI)	1430	0	N.P.	-2	+2	Pioggia o pioviggine e neve moderati o forti
SACRO EREMO	POPPI (AR)	1111	0	0	-1	+6	Pioggia debole intermittente

(*) Rilievi fuori campo.