

SETTORE ALPI RETICHE, OROBICHE, GRUPPO ADAMELLO E ORTLES - CEVEDALE

BOLLETTINO VALANGHE - EMESSO ALLE ORE 14:00 del 14/12/2017

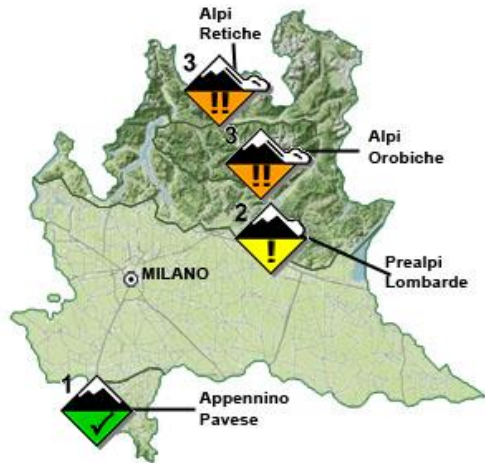
a cura del **COMANDO UNITA' TUTELA FORESTALE AMBIENTALE E AGROALIMENTARE**

in collaborazione con il **Comando Truppe Alpine** e il **Servizio Meteo dell'Aeronautica Militare**

SITUAZIONE alle 14.00 del 14/12/2017

DISTRIBUZIONE PERICOLO: DA DEBOLE 1 A MARCATO 3.

TIPO DI PERICOLO: NEVE VENTATA - NUOVA NEVICATA SU NEVE VECCHIA CON STRATO DEBOLE IN PROSSIMITA' DEL SUOLO



SOTTOSETTORE	PROBLEMA	ESPOSIZIONI PIU' CRITICHE	QUOTE PIU' CRITICHE	QUOTA NEVE m.		ALTEZZA NEVE		
				NORD	SUD	NEVE cm.	NEVE FRESCA cm.	QUOTA
ALPI RETICHE				700	700	50-105	3	1900
ALPI OROBICHE				700	700	35-80	2	1800
PREALPI LOMBARDE				400	700	5-30	0	1600
APPENNINO PAVESE				800	1000	10-20	0	800

VALANGHE OSSERVATE - Piccole valanghe spontanee di neve a debole coesione di superficie.

MANTO NEVOSO - Croste da fusione e rigelo portanti e non portanti alternate a strati di neve a debole coesione su strati debolmente consolidati e croste da vento e da fusione e rigelo inglobate. Il manto nevoso è debolmente consolidato sulla maggioranza dei pendii ripidi. La neve fresca a causa dell'attività eolica degli scorsi giorni si è depositata al suolo in maniera irregolare favorendo la formazione di grandi accumuli e significativi lastroni, che poggiano su deboli strati intermedi caratterizzati in prossimità del suolo da cristalli angolari. Il distacco di valanghe, anche di medie-grandi dimensioni, sarà probabile già con un debole sovraccarico su molti pendii ripidi, così come l'attività valanghiva spontanea di medie dimensioni. Prestare particolare attenzione alle placche di ghiaccio presenti al di sotto dei 2000mt. di quota e ricoperte da sottili strati di neve, in queste zone è vivamente consigliato l'utilizzo di ramponi.

PREVISIONI

SOTTOSETTORE	15/12/2017				16/12/2017				17/12/2017			
	GRADO DI PERICOLO	PROBLEMA	ESPOSIZIONI PIU' CRITICHE	QUOTE PIU' CRITICHE	GRADO DI PERICOLO	PROBLEMA	ESPOSIZIONI PIU' CRITICHE	QUOTE PIU' CRITICHE	GRADO DI PERICOLO	PROBLEMA	ESPOSIZIONI PIU' CRITICHE	QUOTE PIU' CRITICHE
ALPI RETICHE	3				3				3			
ALPI OROBICHE	3				3				2			
PREALPI LOMBARDE	2				2				2			
APPENNINO PAVESE	1				1				1			

SCALA EUROPEA DEL GRADO DI PERICOLO VALANGHE

EUROPEAN AVALANCHE WARNING SERVICE



LEGENDA PROBLEMA



AVVERTENZE

In considerazione dei recenti apporti di neve fresca, è richiesta una buona valutazione locale della stabilità ed individuazione dell'itinerario. MeteoMont rammenta ARTVA, pala e sonda sempre al seguito.

Il bollettino è realizzato su scala sinottica-regionale (standard EAWS), la sua consultazione non può escludere in alcun modo la necessità di una seria e capace valutazione locale del pericolo (singolo pendio) che può essere anche sensibilmente diverso.

SETTORE ALPI RETICHE, OROBICHE, GRUPPO ADAMELLO E ORTLES - CEVEDALE

PREVISIONE METEO – BOLLETTINO VALANGHE - EMESSO ALLE ORE 14:00 del 14/12/2017

a cura del **SERVIZIO METEO DELL'AERONAUTICA MILITARE**

SOTTOSETTORE ALPI RETICHE

Quota		15/12/2017 h6:00	15/12/2017 h12:00	15/12/2017 h18:00	16/12/2017 h6:00	16/12/2017 h12:00	16/12/2017 h18:00
1000	Venti	01 Nodi da S-Est	00 Calma	02 Nodi da Nord	03 Nodi da N-Est	02 Nodi da Nord	02 Nodi da Nord
	Temperature	-04 °C	-02 °C	-05 °C	-06 °C	-04 °C	-06 °C
	Temp. percepita	-4 °C	12 °C	-6 °C	-9 °C	-5 °C	-8 °C
2000	Venti	02 Nodi da Sud	01 Nodi da Sud	02 Nodi da N-Est	06 Nodi da Nord	08 Nodi da Nord	08 Nodi da Nord
	Temperature	-06 °C	-05 °C	-05 °C	-06 °C	-07 °C	-08 °C
	Temp. percepita	-8 °C	-5 °C	-6 °C	-11 °C	-13 °C	-14 °C
3000	Venti	09 Nodi da Ovest	08 Nodi da Ovest	01 nodi da N-Ovest	07 Nodi da Nord	13 Nodi da Nord	15 Nodi da Nord
	Temperature	-12 °C	-12 °C	-12 °C	-13 °C	-14 °C	-15 °C
	Temp. percepita	-20 °C	-19 °C	-12 °C	-20 °C	-24 °C	-26 °C
Zero termico		0900-1100 m.	1100-1300 m.	0700-0900 m.	0600-0800 m.	0900-1100 m.	0600-0800 m.
Fenomeno			—	—	—	—	—
Stato del cielo							

SOTTOSETTORE ALPI OROBICHE

Quota		15/12/2017 h6:00	15/12/2017 h12:00	15/12/2017 h18:00	16/12/2017 h6:00	16/12/2017 h12:00	16/12/2017 h18:00
1000	Venti	03 Nodi da Ovest	02 Nodi da Ovest	02 nodi da N-Ovest	01 Nodi da Nord	01 Nodi da Nord	03 nodi da N-Ovest
	Temperature	-02 °C	-02 °C	-05 °C	-05 °C	-04 °C	-06 °C
	Temp. percepita	-4 °C	-3 °C	-6 °C	-5 °C	-4 °C	-9 °C
2000	Venti	05 Nodi da Ovest	03 Nodi da Ovest	02 Nodi da Nord	01 Nodi da N-Est	02 Nodi da Nord	04 Nodi da Nord
	Temperature	-03 °C	-03 °C	-04 °C	-06 °C	-05 °C	-05 °C
	Temp. percepita	-7 °C	-5 °C	-5 °C	-6 °C	-6 °C	-8 °C
3000	Venti	12 Nodi da Ovest	12 Nodi da Ovest	03 nodi da N-Ovest	02 Nodi da Nord	06 Nodi da N-Est	06 Nodi da Nord
	Temperature	-10 °C	-11 °C	-12 °C	-13 °C	-14 °C	-14 °C
	Temp. percepita	-18 °C	-20 °C	-16 °C	-15 °C	-20 °C	-20 °C
Zero termico		1300-1500 m.	1300-1500 m.	0900-1100 m.	0800-1000 m.	1100-1300 m.	0800-1000 m.
Fenomeno			—	—	—	—	—
Stato del cielo							

SOTTOSETTORE PREALPI LOMBARDE







Quota		15/12/2017 h6:00	15/12/2017 h12:00	15/12/2017 h18:00	16/12/2017 h6:00	16/12/2017 h12:00	16/12/2017 h18:00
1000	Venti	01 Nodi da N-Est	01 Nodi da Nord	01 Nodi da N-Est	02 Nodi da Est	02 nodi da N-Ovest	03 Nodi da Nord
	Temperature	+00 °C	+01 °C	+00 °C	-02 °C	+00 °C	-01 °C
	Temp. percepita	1 °C	2 °C	1 °C	-3 °C	-1 °C	-3 °C
2000	Venti	07 nodi da N-Ovest	03 nodi da Ovest	04 nodi da N-Ovest	03 Nodi da Nord	07 Nodi da Nord	08 Nodi da Nord
	Temperature	-04 °C	-04 °C	-04 °C	-05 °C	-06 °C	-06 °C
	Temp. percepita	-9 °C	-6 °C	-7 °C	-8 °C	-11 °C	-12 °C
3000	Venti	09 nodi da Ovest	08 Nodi da Ovest	06 Nodi da Ovest	07 Nodi da Nord	13 Nodi da Nord	08 Nodi da Nord
	Temperature	-11 °C	-11 °C	-12 °C	-13 °C	-13 °C	-14 °C
	Temp. percepita	-18 °C	-18 °C	-18 °C	-20 °C	-22 °C	-22 °C
Zero termico		1400-1600 m.	1400-1600 m.	1400-1600 m.	0700-0900 m.	1200-1400 m.	0800-1000 m.
Fenomeno		—	—	—	—	—	—
Stato del cielo							

SETTORE ALPI RETICHE, OROBICHE, GRUPPO ADAMELLO E ORTLES - CEVEDALE


PREVISIONE METEO – BOLLETTINO VALANGHE - EMESSO ALLE ORE 14:00 del 14/12/2017

a cura del **SERVIZIO METEO DELL'AERONAUTICA MILITARE**

SOTTOSETTORE APPENNINO PAVESE

Quota		15/12/2017 h6:00	15/12/2017 h12:00	15/12/2017 h18:00	16/12/2017 h6:00	16/12/2017 h12:00	16/12/2017 h18:00
1000	Venti	05 Nodi da S-Ovest	02 Nodi da Ovest	02 Nodi da Ovest	02 Nodi da N-Est	04 Nodi da N-Est	04 Nodi da Nord
	Temperature	+03 °C	+03 °C	+02 °C	+00 °C	-01 °C	-01 °C
	Temp. percepita	0 °C	2 °C	1 °C	-1 °C	-4 °C	-4 °C
2000	Venti	21 Nodi da Ovest	05 nodi da Ovest	08 nodi da N-Ovest	04 Nodi da N-Est	15 Nodi da N-Est	14 Nodi da Nord
	Temperature	-01 °C	-04 °C	-04 °C	-05 °C	-06 °C	-06 °C
	Temp. percepita	-9 °C	-8 °C	-9 °C	-8 °C	-14 °C	-14 °C
3000	Venti	21 Nodi da Ovest	13 Nodi da Ovest	09 nodi da Ovest	04 Nodi da Nord	15 Nodi da N-Est	12 Nodi da N-Est
	Temperature	-08 °C	-10 °C	-11 °C	-13 °C	-13 °C	-13 °C
	Temp. percepita	-18 °C	-19 °C	-18 °C	-18 °C	-23 °C	-22 °C
Zero termico		1700-1900 m.	1500-1700 m.	1400-1600 m.	1000-1200 m.	1100-1300 m.	0900-1100 m.
Fenomeno		—	—	—	—	—	—
Stato del cielo							

LEGENDA FENOMENI

— Assenza Fenomeni
  Nebbia
  Foschia
  Pioggia
  Neve
  Temporale

STATO DEL CIELO

 Sereno
  Poco nuvoloso
  Nuvoloso
  Molto nuvoloso
  Coperto

SETTORE ALPI RETICHE, OROBICHE, GRUPPO ADAMELLO E ORTLES - CEVEDALE

BOLLETTINO VALANGHE - EMESSO ALLE ORE 14:00 del 14/12/2017

a cura del **COMANDO UNITA' TUTELA FORESTALE AMBIENTALE E AGROALIMENTARE**

in collaborazione con il **Comando Truppe Alpine** e il **Servizio Meteo dell'Aeronautica Militare**

Parametri meteorivometrici registrati presso i campi di rilevamento il 14/12/2017

Localita'	Comune	Quota (Mslm)	Altezza neve (in cm)	Neve caduta nelle 24 ore (in cm)	Temp. Min. (°C)	Temp. Max. (°C)	Condizioni del tempo
RIFUGIO GIUSEPPE BRUNO	CASTIGLIONE D'INTELVI (CO)	1156	4	0	-3	+3	Assenza di precipitazioni
ALPE PALU'	CHIESA IN VALMALENCO (SO)	2010	99	0	-11	-6	Assenza di precipitazioni
PALANCANA	VALDIDENTRO (SO)	1970	80	0	-11	-7	Assenza di precipitazioni
LA LECIONA	VALDISOTTO (SO)	2050	60	0	-6	-6	Assenza di precipitazioni
DOSSO DEL VALLONE	VALFURVA (SO)	2582	72	0	-11	-8	Assenza di precipitazioni
VODALA	GROMO (BG)	1635	10	0	-4	0	Assenza di precipitazioni
BASSINALE	ARTOGNE (BS)	1650	18	Tracce di neve	-6	-3	Assenza di precipitazioni
COLONIA VIGILI	PONTE DI LEGNO (BS)	1640	55	0	-7	-3	Assenza di precipitazioni
PIAN DEL POGGIO	SANTA MARGHERITA DI STAFFORA (PV)	1441	0	Tracce di neve	-4	+9	Assenza di precipitazioni
Pra' Cainarca *	MARGNO (LC)	1547	15	0	-4	+1	Assenza di precipitazioni

(*) Rilievi fuori campo.